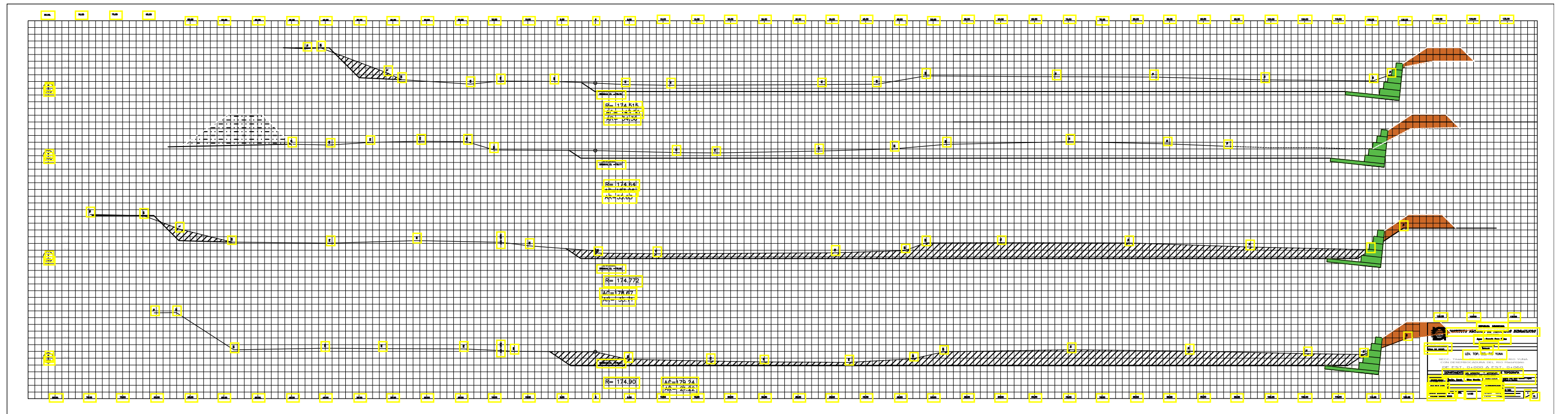
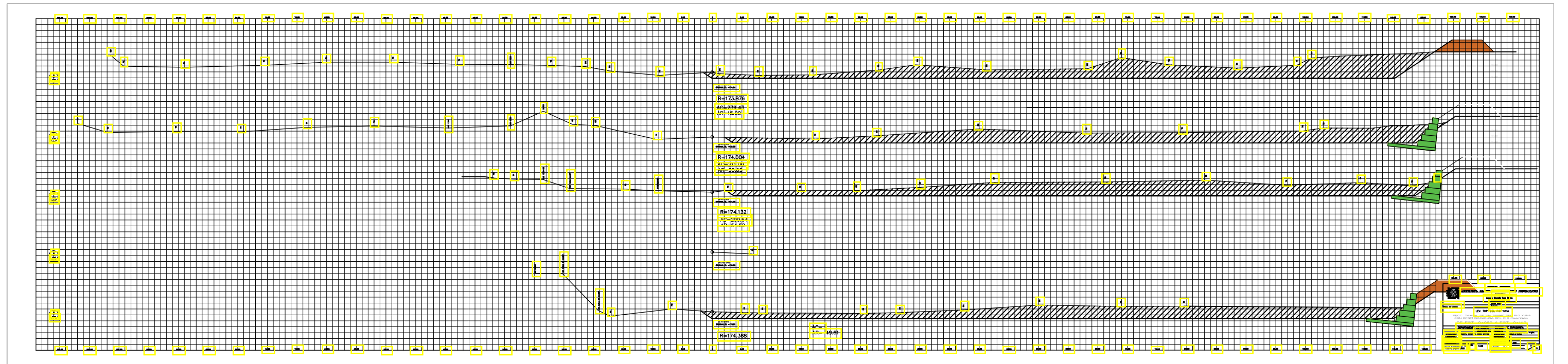
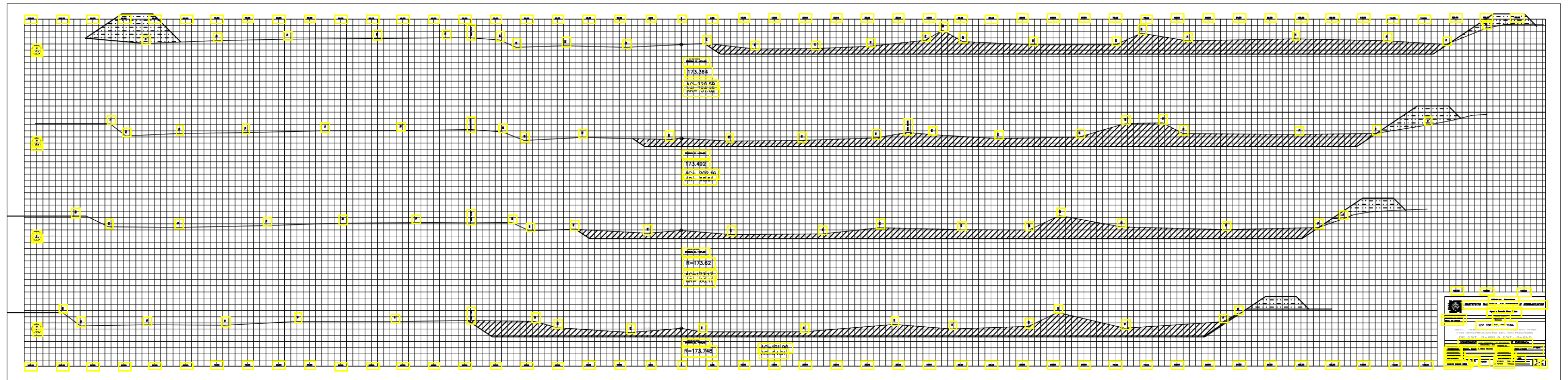
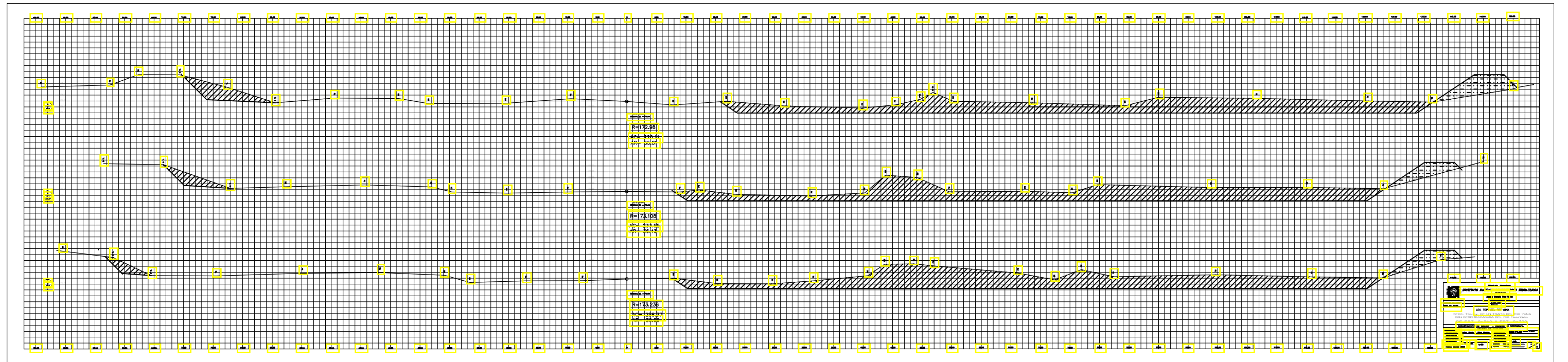


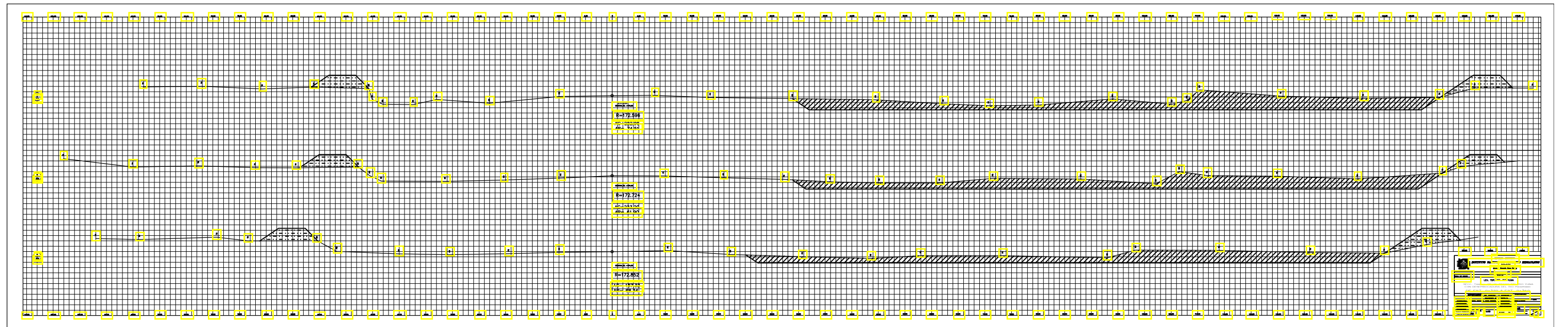
REPUBLICA DOMINICANA			
INSTITUTO NACIONAL DE RECURSOS HIDRAULICOS			
INDRHI			
Agua y Energía Para Todos			
DISTRITO DE RIEGO		BONAO	
ZONA DE RIEGO			
PROYECTO:			
DETALLE DE MUROS DE GAVIONES			
RIO YUNA Y MASIPEDRO			
DEPARTAMENTO DE DISEÑO			
SOMETIDO	ING. FELIX GONZALEZ	DIBUJADO	DIGITACION DE PROYECTOS
DISEÑADO	ING. ELEODORO CUELLO M.	REVISADO	
CALCULADO	ING. PEDRO GUERRERO	AUTORIZADO	
REVISADO	ING. ELEODORO CUELLO M.	TOPOGRAFO	
SANTO DOMINGO, D. N.	ESCALA: HORZ.=1:100	SERIE: No.	
FECHA: Octubre 2022	VERT.=1:100	PLANO: No.	

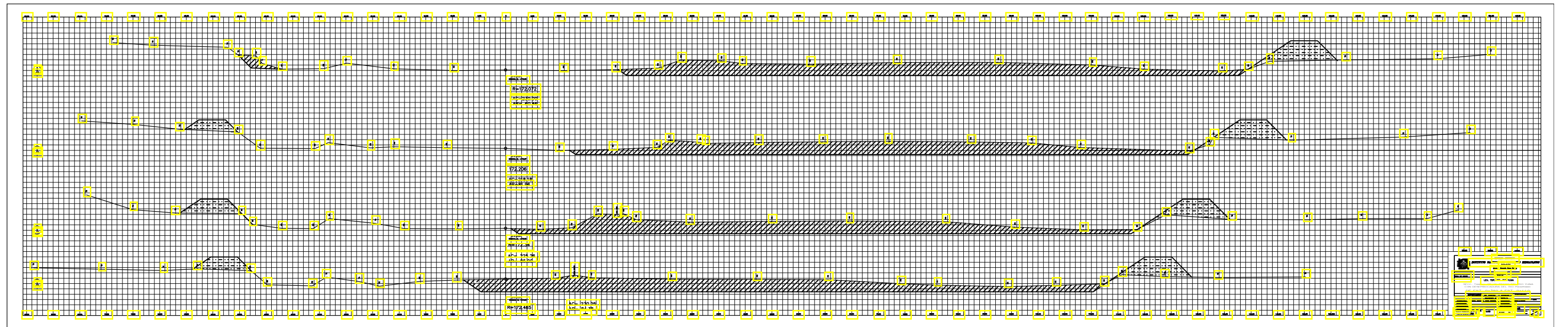


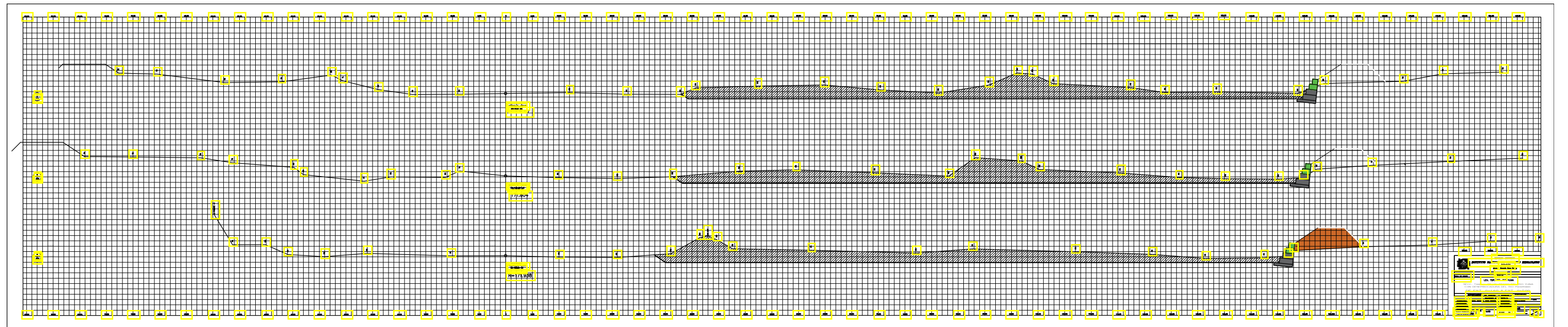


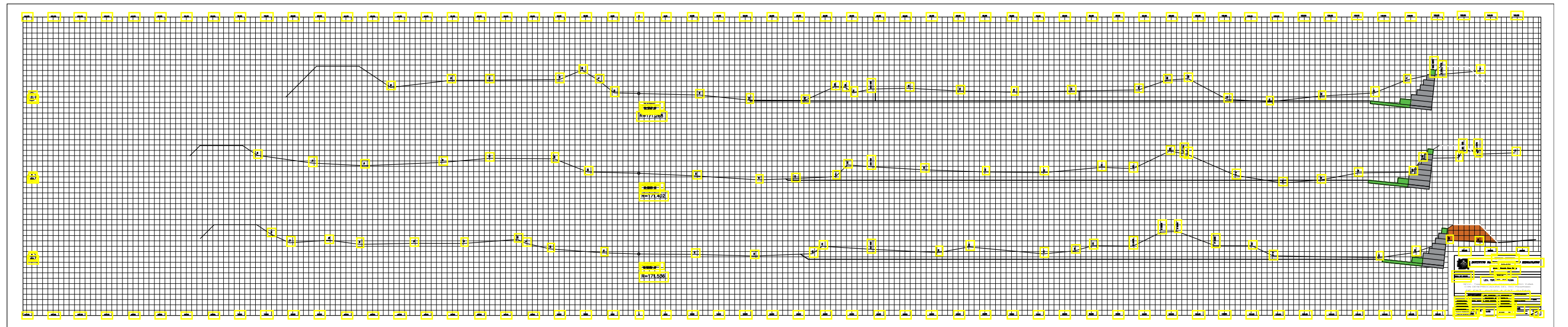


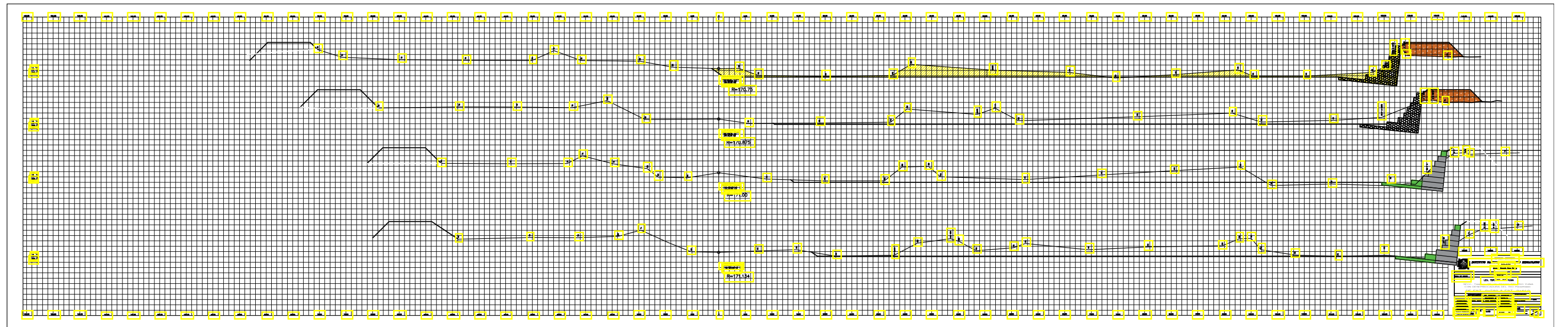


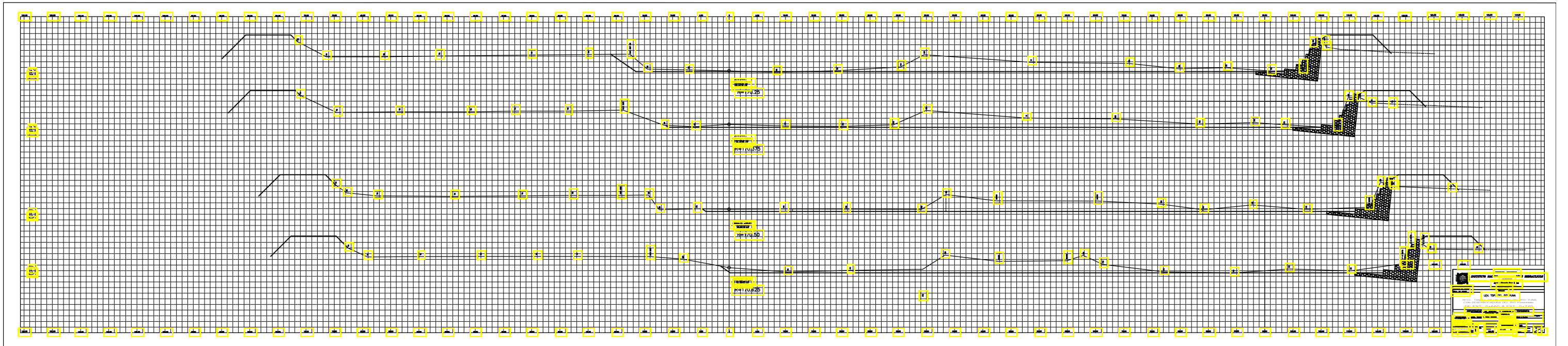


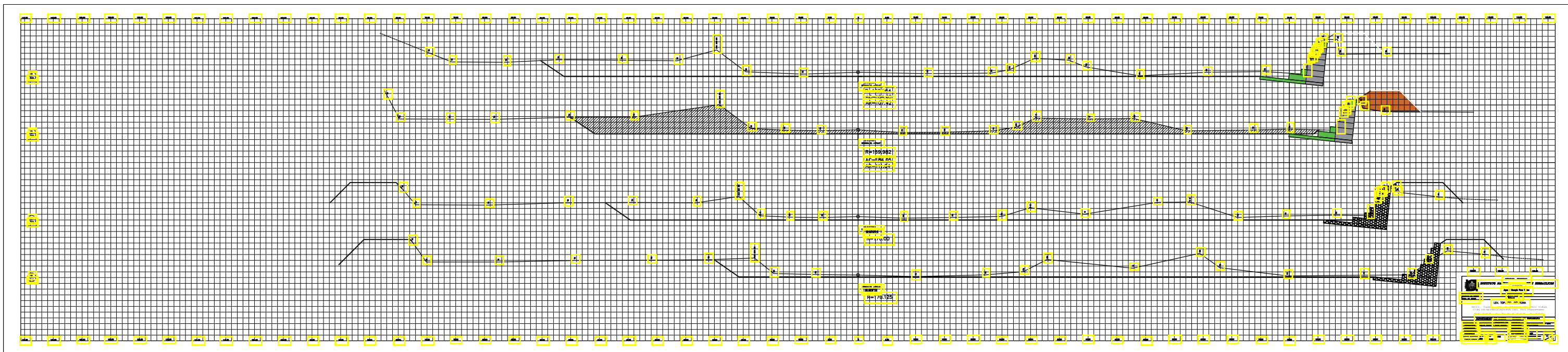


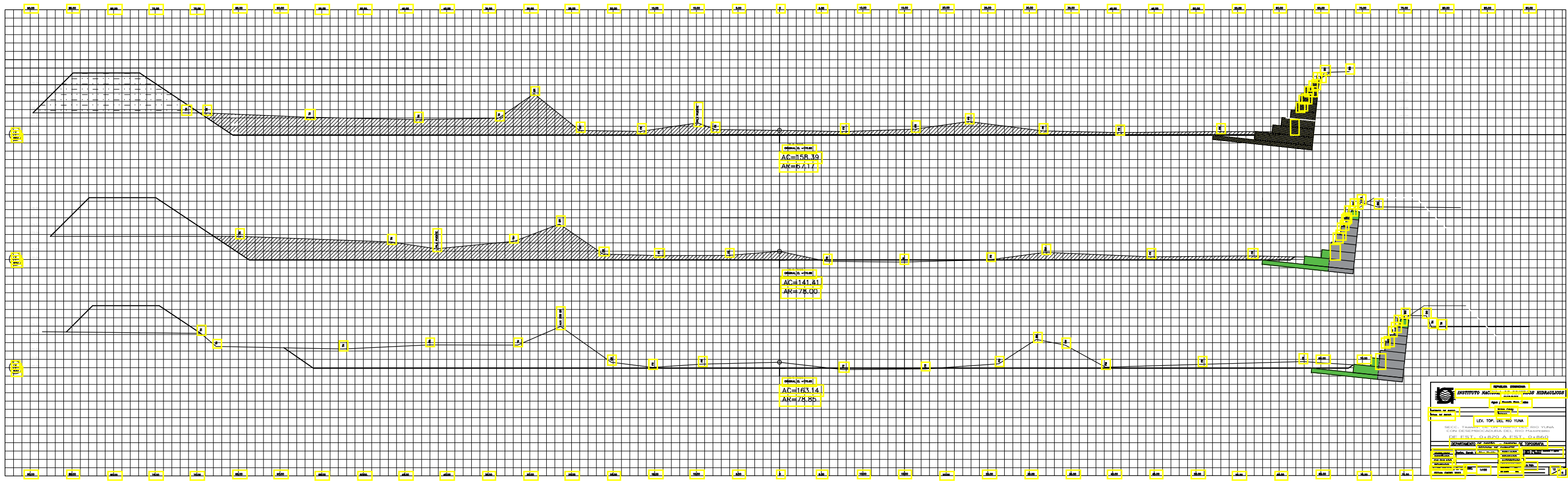


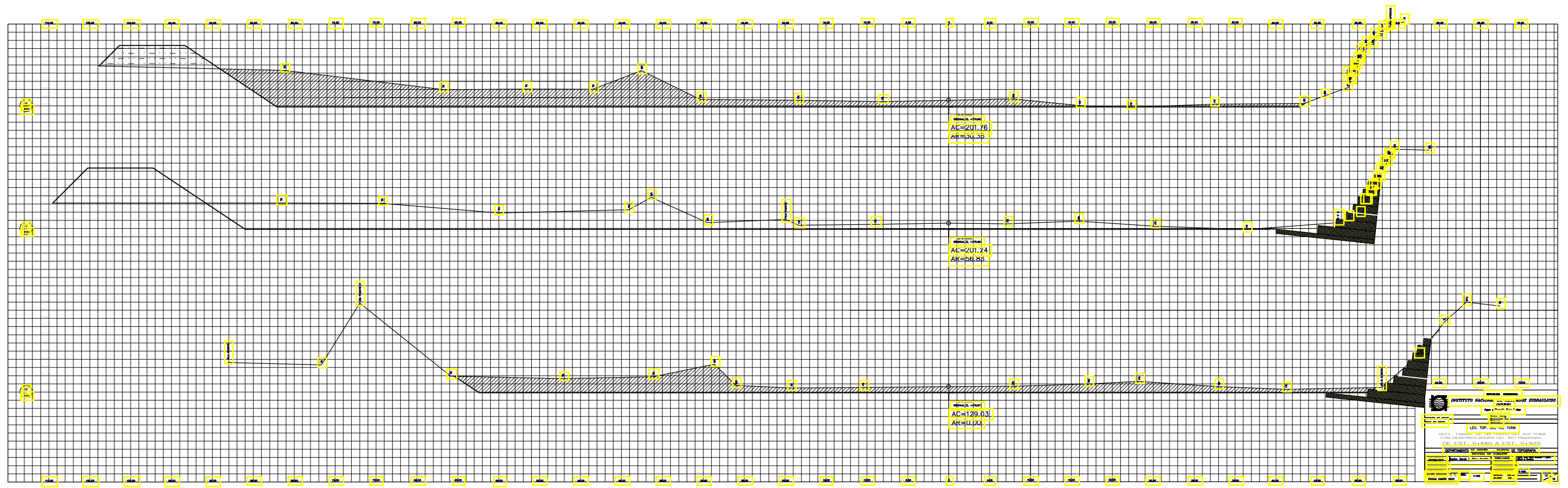













INSTITUTO NACIONAL DE INVESTIGACIONES HIDRAULICAS
 LEV. TOP. CANTON YANA
 SECC. TRANSACCIONES Y PROYECTOS DE OBRAS
 DE EST. OBRAS A EST. 0+920
 DEPARTAMENTO DE INVESTIGACIONES Y DESARROLLO TECNICO

PROYECTO	FECHA	ESCALA
ESTACION	ESTACION	ESTACION
ESTACION	ESTACION	ESTACION
ESTACION	ESTACION	ESTACION



NO.	DESCRIPTION	UNIT	QUANTITY
1	EX. TOP. DE. 100.000	M ²	100.000
2	EX. TOP. DE. 100.000	M ²	100.000
3	EX. TOP. DE. 100.000	M ²	100.000
4	EX. TOP. DE. 100.000	M ²	100.000
5	EX. TOP. DE. 100.000	M ²	100.000