

***Dirección de obras públicas municipales  
(A.M.A)***

Municipio Los Alcarrizos,  
Provincia Santo Domingo  
23 de Junio del 2021

**INFORME DE FICHA TECNICA**

**A QUIEN PUEDA INTERESAR**


Por medio de la presente me dirigimos para dar informe de las característica de los materiales, condiciones de mano de obra y técnicas aplicar para la **Construcción de contenes, aceras y relleno en diferentes calles de los barrios Villa Laura, Eucalipto, Nuevo Camino, Leonel Fernández, Sector 1 de la Piña y Villa de la Colina. Perteneciente al presupuesto participativo 2020-2021**

La elaboración de este proyecto debe llevar las siguientes especificaciones.

1. **Excavación para aceras.:** a mano ancho promedio =1.00m Espesor=0.10m
2. **Excavación para contenes.:** a mano ancho promedio=0.45m Espesor=0.10m
3. **Corte de material inservible.:** con Gredar, Espesor=0.20m
4. **Relleno en caliche para aceras,** regado a mano y compactado con equipo (Maquito).
5. **Relleno en contén.:** Telford.
6. **Relleno en granzote para calles.:** Regado con equipo (Gredar), y compactado con Equipo (Rodillo).
7. **Contenes.:** Dimensiones (L=1056.60m, A=0.45m, E=0.10m) serán distribuidos en las calles ya mencionadas en el presupuesto detallado. la preparación será en hormigón simple 1:3:5, Mortero 1:2 Pulido, arena lavada, grava  $\frac{3}{4}$ ", ligado con trompo.


8. **Aceras Violinadas y frotadas.:** Dimensiones (L=1056.60m, A=1.00m, E=0.10) serán distribuidas en las calles ya mencionadas en el presupuesto detallado. Hormigón simple 1:3:5, Mortero 1:4, arena lavada, grava ¾", ligado con trompo.

Sin otro particular se despide:




Ing. Manuel Morales Vásquez

Encargado de Costo y presupuesto



Ing. Severiano Herrera

Ingeniero Hidráulico

  
Ing. Nikaudy Rodríguez  
Encargada de Cubicación

PRESUPUESTO ORIGINAL DEL TO. ANÁLISIS DE COSTOS Y PRESUPUESTOS

AYUNTAMIENTO MUNICIPAL DE LOS ALCARRIZOS



Ayuntamiento Municipal de los Alcarizos (AMA)  
Productivo, Participativo y Solidario

Dirección de Obras Públicas Municipal (DOPM)  
Departamento de Análisis, Costos y Presupuestos

Proyecto:	Construcción de aceras, contenes y Relleno en los barrios Villa Laura, Eucalipto, Nuevo Camino, Leonel Fernández, Sector 1 de la Piña y Villa de la Colina. Perteneciente al presupuesto participativo 2020-2021			AMA10-OP0221-P03-M		
Sector:	Barrio Eucalipto, Nuevo Camino, Leonel Fenández, Villa de la Colina, y Sector 1 de la Piña			DISEÑADO POR:	D. O. P.M	
Área Esq.:	Varios Sectores			Estatus :	Definitivo	
Fecha:	martes, 16 de febrero de 2021			Perímetro	ml	
Desde	Long. Aceras.			Ancho	ml	
Hasta	Latitud Norte					
	Long. Oeste					
Nº	PARTIDAS	CANTIDAD	UD	P. U.	VALOR	SUB-TOTAL
FASE A	RELLENO COMPACTADO CON GRANZOTE EN EL BARRIO EUCALIPTO					
I	PRELIMINARES					
1.01	Valla informativa de la obra.	1.00	Ud			
II	MOVIMIENTO DE TIERRA					
2.01	Corte de material inservible en la C/José Francisco Peña Gómez des la C/Caballona hasta final (407*6.00*0.20)	488.40	m <sup>3</sup>			
2.02	Corte de material inservible en la C/La Altigracia , desde la C/ José Francisco Peña Gómez hasta la C/El progreso (472.20*1.00*0.20)	566.64	m <sup>3</sup>			
2.03	Corte de material inservible en la C/L sector la Caoba desde C/el progreso hasta General (137*6.00*0.20)	164.40	m <sup>3</sup>			

PRESUPUESTO ORIGINAL DEPTO. ANALISIS DE COSTOS Y PRESUPUESTOS  
 AYUNTAMIENTO MUNICIPAL DEL C/ AL CARREZTEL

N°	PARTIDAS	CANTIDAD	UD	P. U.	VALOR	SUB-TOTAL
<b>III</b>	<b>RELLENO SUMINISTRO Y COMPACTACION</b>					
3.01	Relleno en granzote en la C/José Francisco Peña Gómez, desde la C/ Caballona hasta grande (407*6.00*0.20)	488.40	m <sup>3</sup>			
3.02	Relleno en granzote en la C/La Altigracia desde la C/José Francisco Peña Gómez hasta la C/ el Progreso (260*6.00*0.20)	566.64	m <sup>3</sup>			
3.03	Relleno en granzote en la C/L sector la Caoba desde C/el progreso hasta General (137*6.00*0.20)	164.40	m <sup>3</sup>			
<b>IV</b>	<b>LIMPIEZA FINAL</b>					
4.01	Limpieza general y final.	1.00	P.A.			
<b>SUB-TOTAL GENERAL FASE A</b>					<b>RD\$</b>	
<b>FASE B</b>	<b>RELLENO COMPATADO EN GRANZOTE EN EL BARRIO LEONEL FERNÁNDEZ</b>					
<b>I</b>	<b>PRELIMINARES</b>					
1.01	Valla informativa de la obra.	1.00	Ud			
<b>II</b>	<b>MOVIMIENTO DE TIERRA</b>					
2.01	Corte de material invivable en la C/Jacob, desde la Circunvalación hasta la C/1ra (240*7.00*0.20)	336.00	m <sup>3</sup>			
2.02	Corte de material invivable en la C/Antonio Gumán desde la C/San Antonio hasta la C/ Jacobo Majluta (510*7.00*0.20)	714.00	m <sup>3</sup>			
2.03	Corte de material invivable en la C/ Resoaldo Rosario (33*7.00*0.20)	46.20	m <sup>3</sup>			
2.04	Corte de material invivable en la C/ Rosario, desde la Circunvalación hasta C/ 1ra (100*7.00*0.20)	140.00	m <sup>3</sup>			
<b>III</b>	<b>RELLENO SUMINISTRO Y COMPACTACION</b>					
3.01	Relleno en granzote en la C/Jacob, desde la Circunvalación hasta la C/1ra (240*7.00*0.20)	336.00	m <sup>3</sup>			

PRESUPUESTO ORIGINAL  
ANÁLISIS DE COSTOS Y PRESUPUESTO  
MUNICIPIO MUNICIPALIDAD DE ALCAHIZO

N°	PARTIDAS	CANTIDAD	UD	P. U.	VALOR	SUB-TOTAL
3.02	Relleno en granzote en la C/Antonio Gumán desde la C/San Antonio hasta la C/ Jacobo Majluta (510*7.00*0.20)	714.00	m <sup>3</sup>			
3.03	Relleno en granzote en la C/ Resoaldo Rosario (33*7.00*0.20)	46.20	m <sup>3</sup>			
3.04	Relleno en granzote en la C/ Rosario, desde la Circunsvalación hasta C/ 1ra (100*7.00*0.20)	140.00	m <sup>3</sup>			
<b>IV</b>	<b>LIMPIEZA FINAL</b>					
4.01	Limpieza general y final.	1.00	P.A.			
<b>SUB-TOTAL GENERAL FASE B</b>						<b>RD\$</b>
<b>FASE C</b>	<b>CONSTRUCCIÓN DE ACERA Y CONTENES DE LAS CALLES C/ENMANUEL Y C/RESPALDO 5 EN EL SECTOR (1) DE LA PIÑA</b>					
<b>I</b>	<b>PRELIMINARES</b>					
1.01	Valla informativa de la obra.	1.00	Ud			
<b>II</b>	<b>MOVIMIENTO DE TIERRA</b>					
2.01	Excavación de material no clasificado a mano para aceras en la C/Enmanuel (111.*1,00*0.10)*2	22.20	m <sup>3</sup>			
2.02	Excavación de material no clasificado a mano para contenes en la C/Enmanuel (111.*1,00*0.10)*2	9.99	m <sup>3</sup>			
2.03	Excavación de material no clasificado a mano para aceras en la C/Respaldo 5, (214,50*1 m * 0.10)*2	42.90	m <sup>3</sup>			
2.04	Excavación de material no clasificado a mano para contenes en la C/Respaldo desde la C/Respaldo 5 hasta la C/ 5, (214,50 * 5.7)*2	19.31	m <sup>3</sup>			

PRESUPUESTO ORIGINAL ANÁLISIS DE COSTOS Y PRESUPUESTOS  
 AFILIAMENTO MUNICIPAL DE LOS ALCAPIRÓS

N°	PARTIDAS	CANTIDAD	UD	P. U.	VALOR	SUB-TOTAL
<b>III RELLENO SUMINISTRO Y COMPACTACION</b>						
3.01	Relleno en caliche para aceras en la C/Enmanuel (111.*4.40*0.10)*2	22.20	m <sup>3</sup>			
3.02	Telford para contenes en la C/Enmanuel (111.*4.40*0.10)*2	9.99	m <sup>3</sup>			
3.03	Relleno en caliche para aceras en la C/Respaldo 5, (214.5 * 1 m * 0.10)*2	42.90	m <sup>3</sup>			
3.04	Telford para contenes en la C/Respaldo 5, (214.5 * 0.45*0.10)*2	19.31	m <sup>3</sup>			
<b>IV HORMIGÓN SIMPLE</b>						
4.01	Construcción de aceras en la C/Enmanuel (111.*1)*2	222.00	m <sup>2</sup>			
4.02	Construcción de contenes en la C/Enmanuel (111)*2	222.00	ml			
4.03	Construcción de aceras en la C/Respaldo 5 (214,50* 1 m)*2	429.00	m <sup>2</sup>			
4.04	Construcción de contenes en la C/Respaldo 5 (214.5)*2	429.00	ml			
<b>V LIMPIEZA FINAL</b>						
5.01	Limpieza general y final.	1.00	P.A.			
<b>SUB-TOTAL GENERAL FASE C</b>					<b>RD\$</b>	
<b>FASE D</b>	<b>CONSTRUCCIÓN DE ACERA Y CONTENES DE LAS CALLES C/1ra y C/Central EN EL BARRIO NUEVO CAMINO</b>					
<b>I PRELIMINARES</b>						
1.01	Valla informativa de la obra.	1.00	Ud.			

PRESUPUESTO ORIGINAL  
 DEPARTAMENTO DE COSTOS Y PRESUPUESTOS  
 AYUNTAMIENTO MUNICIPAL DE LOS ALCAPIRIZOS

Nº	PARTIDAS	CANTIDAD	UD	P. U.	VALOR	SUB-TOTAL
<b>II MOVIMIENTO DE TIERRA</b>						
2.01	Excavación de material no clasificado a mano para aceras en la C/1ra, desde la C/Nuevo camino hasta la C/5 (93.40*1.00*0.10)*2	18.68	m <sup>3</sup>			
2.02	Excavación de material no clasificado a mano para contenes en la C/1ra, desde la C/Nuevo camino hasta la C/5 (93.40*1.00*0.10)*2	9.34	m <sup>3</sup>			
2.03	Excavación de material no clasificado a mano para aceras en la C/Central, desde la C/1ra hasta la C/7 (137.50*1.00*0.10)*2	38.50	m <sup>3</sup>			
2.04	Excavación de material no clasificado a mano para contenes en la C/Central, desde la C/1ra hasta la C/7 (137.50*0.50*0.10)*2	13.75	m <sup>3</sup>			
2.05	Excavación de material no clasificado a mano para aceras en la C/2da, desde la C/Nuevo camino hasta la C/Central (67.60*1.00*0.10)*2	13.52	m <sup>3</sup>			
2.06	Excavación de material no clasificado a mano para contenes en la C/2da, desde la C/Nuevo camino hasta la C/Central (67.60*0.50*0.10)*2	6.76	m <sup>3</sup>			
2.07	Excavación de material no clasificado a mano para aceras en la C/5, desde la C/1ra hasta la C/3ra (55.70*1.00*0.10)*2	11.14	m <sup>3</sup>			
2.08	Excavación de material no clasificado a mano para contenes en la C/5, desde la C/1ra hasta la C/3ra (55.70*0.50*0.10)*2	5.57	m <sup>3</sup>			
<b>III RELLENO SUMINISTRO Y COMPACTACION</b>						
3.01	Relleno en Caliche para aceras en la C/1ra, desde la C/Nuevo camino hasta la C/5 (93.40*1.00*0.10)*2	18.68	m <sup>3</sup>			
3.02	Telford para contenes en la C/1ra, desde la C/Nuevo camino hasta la C/5 (93.40*1.00*0.10)*2	9.34	m <sup>3</sup>			
3.03	Relleno en Caliche para aceras en la C/Central, desde la C/1ra hasta la C/7 (137.50*1.00*0.10)*2	38.50	m <sup>3</sup>			
3.04	Telford para contenes en la en la C/Central, desde la C/1ra hasta la C/7 (137.50*0.50*0.10)*2	13.75	m <sup>3</sup>			
3.05	Relleno en granzote para aceras en la C/2da, desde la C/Nuevo camino hasta la C/Central (67.60*1.00*0.10)*2	13.52	m <sup>3</sup>			
3.06	Telford para contenes en la C/2da, desde la C/Nuevo camino hasta la C/Central (67.60*0.50*0.10)*2	6.76	m <sup>3</sup>			
3.07	Relleno en granzote para aceras en la C/5, desde la C/1ra hasta la C/3ra (55.70*1.00*0.10)*2	11.14	m <sup>3</sup>			
3.08	Telford para contenes en la C/5, desde la C/1ra hasta la C/3ra (55.70*0.50*0.10)*2	5.57	m <sup>3</sup>			

PRESUPUESTO ORIGINAL DEPTO. ANALISIS DE COSTOS Y PRESUPUESTOS  
MUNICIPIO PRINCIPAL DE LOS RIAJANES

N°	PARTIDAS	CANTIDAD	UD	P. U.	VALOR	SUB-TOTAL
<b>IV</b>	<b>HORMIGON SIMPLE</b>					
4.01	Construcción de aceras en la C/1ra, desde la C/Nuevo camino hasta la C/5 (93.40*1.00*0.10)*2	186.80	m <sup>2</sup>			
4.02	Construcción de contenes en la C/1ra, desde la C/Nuevo camino hasta la C/5 (93.40*1.00*0.10)*2	186.80	ml			
4.03	Construcción de aceras en la C/Central, desde la C/1ra hasta la C/7 (137.50*1.00)*2	200.00	m <sup>2</sup>			
4.04	Construcción de contenes en la CC/Central, desde la C/1ra hasta la C/7 (100)*2	200.00	ml			
4.05	Construcción de aceras en la C/2da, desde la C/Nuevo camino hasta la C/Central (67.60*1.00*0.10)*2	135.20	m <sup>2</sup>			
4.06	Construcción de contenes en la C/2da, desde la C/Nuevo camino hasta la C/Central (67.60)*2	135.20	ml			
4.07	Construcción de aceras en la C/5, desde la C/1ra hasta la C/3ra (55.70*1.00)*2	111.40	m <sup>2</sup>			
4.08	Construcción de contenes en la C/5, desde la C/1ra hasta la C/3ra (55.70)*2	111.40	ml			
<b>V</b>	<b>LIMPIEZA FINAL</b>					
5.01	Limpieza general y final.	1.00	P.A.			
<b>SUB-TOTAL GENERAL FASE D</b>					<b>RD\$</b>	
<b>FASE E</b>	<b>CONSTRUCCIÓN DE ACERA Y CONTENES DE LAS CALLES C/SÁNCHEZ Y C/AMÉRICO LUGO EN EL SECTOR VILLA DE LA COLINA</b>					
<b>I</b>	<b>PRELIMINARES</b>					
1.01	Valla informativa de la obra.	1.00	Ud.			
<b>II</b>	<b>MOVIMIENTO DE TIERRA</b>					
2.01	Excavación de material no clasificado a mano para aceras en la C/Sánchez, de la C/Principal hasta la C/Principal (197*1.00*0.10)*2	39.40	m <sup>3</sup>			
2.02	Excavación de material no clasificado a mano para contenes en la C/Sánchez, de la C/Principal hasta la C/Principal (197*0.50*0.10)*2	19.70	m <sup>3</sup>			
2.03	Excavación de material no clasificado a mano para aceras en la C/Américo Lugo, desde la C/Principal hasta la C/Teresa Mribal, (137.50*1.00*0.10)*2	27.50	m <sup>3</sup>			

PRESUPUESTO ORIGINAL DEPTO. ANALISIS DE COSTOS Y PRESUPUESTOS  
AYUNTAMIENTO MUNICIPAL DE LOS ALCAZARZOS

N°	PARTIDAS	CANTIDAD	UD	P. U.	VALOR	SUB-TOTAL
2.04	Excavación de material no clasificado a mano para contenes en la C/Américo Lugo, desde la C/Principal hasta la C/Teresa Mribal, (137.50*0.50*0.10)*2	13.75	m <sup>3</sup>			
<b>III</b>	<b>RELLENO SUMINISTRO Y COMPACTACION</b>					
3.01	Relleno en Caliche para aceras en la C/Sánchez, de la C/Principal hasta la C/Principal (197*1.00*0.10)*2	39.40	m <sup>3</sup>			
3.02	Telford para contenes en la C/Sánchez, de la C/Principal hasta la C/Principal (197*0.50*0.10)*2	19.70	m <sup>3</sup>			
3.03	Relleno en Caliche para aceras en la C/Américo Lugo, desde la C/Principal hasta la C/Teresa Mribal, (100*1.00*0.10)*2	28.00	m <sup>3</sup>			
3.04	Telford para contenes en la en la C/Américo Lugo, desde la C/Principal hasta la C/Teresa Mribal, (100*0.50*0.10)*2	10.00	m <sup>3</sup>			
<b>IV</b>	<b>HORMIGON SIMPLE</b>					
4.01	Construcción de aceras en la C/Sánchez, de la C/Principal hasta la C/Principal (197*1.00*0.10)*2	394.00	m <sup>2</sup>			
4.02	Construcción de contenes en la C/Sánchez, de la C/Principal hasta la C/Principal (197*1.00*0.10)*2	394.00	ml			
4.03	Construcción de aceras en la C/Américo Lugo, desde la C/Principal hasta la C/Teresa Mribal, (100*1.00)*2	200.00	m <sup>2</sup>			
4.04	Construcción de contenes en la C/Américo Lugo, desde la C/Principal hasta la C/Teresa Mribal, (100*0.50*0.10)*2	200.00	ml			
<b>V</b>	<b>LIMPIEZA FINAL</b>					
5.01	Limpieza general y final.	1.00	P.A.			

PRESUPUESTO ORIGINAL DEPTO. ANALISIS DE COSTOS Y PRESUPUESTOS  
AYUNTAMIENTO MUNICIPAL DE LOS ALCAEROS

N°	PARTIDAS	CANTIDAD	UD	P. U.	VALOR	SUB-TOTAL
<b>SUB-TOTAL GENERAL FASE E</b>						<b>RD\$</b>
<b>FASE F</b>	<b>RELLENO COMPACTADO CON GRANZOTE EN EL BARRIO VILLA LAURA</b>					
<b>I</b>	<b>PRELIMINAR</b>					
1.01	Vallas informativa de la obra.	1.00	Uds.			
<b>II</b>	<b>MOVIMIENTO DE TIERRA</b>					
1.01	Corte de material inservible en la C/Juan Bosch desde la Leonel Fernandez hasta la circunvalacion (470*3.50*0.20)	329.00	m <sup>3</sup>			
1.02	Corte de material inservible en en laC/Principal desde c/ Juan Bosch hasta c/ Leonel Fernandez (318,1*5.10*0.20)	324.46	m <sup>3</sup>			
1.03	Corte de material inservible en la C/Peaton #6 desde c/Principal Hasta el final (29.10*4.80*0.20)	27.94	m <sup>3</sup>			
1.04	Corte de material inservible en la C/3ra desde la principal terminar en la c/ Almendra (44.3*6.4*0.20)	56.70	m <sup>3</sup>			
1.05	Corte de material inservible en la C/2da desde la c/Almendra hasta c/ Principal(46.30*4.70*0.20)	43.52	m <sup>3</sup>			
1.06	Corte de material inservible en la C/Almendra desde la circunvalacion (271.1*4.70*0.20)	254.74	m <sup>3</sup>			
1.07	Corte de material inservible en la C/peaton #7 desde la Almendra (92.8*6.00*0.20)	111.36	m <sup>3</sup>			
1.08	Corte de material inservible en la C/Peaton #8 desde Leonel Fernandez hasta el final (59.6*6.00*0.20)	71.52	m <sup>3</sup>			
1.09	Corte de material inservible en la C/ Peaton #9 desde la c/ Leonel Fernandez hasta el final (63.1*6.90*0.20)	87.08	m <sup>3</sup>			
<b>III</b>	<b>RELLENO SUMINISTRO Y COMPACTACION</b>					
1.01	Relleno en granzote para la C/Principal desde c/ Juan Bosch hasta c/ Leonel Fernandez (318.1*5.10*0.25)	329.00	m <sup>3</sup>			
1.02	Relleno en granzote para la C/Principal desde c/ Juan Bosch hasta c/ Leonel Fernandez (318,10*5.10*0.20)	324.46	m <sup>3</sup>			
1.02	Relleno en granzote para la C/Peaton 6 desde c/Principal Hasta el final (29.10*4.80*0.25)	27.94	m <sup>3</sup>			
1.03	Relleno en granzote para laC/3ra desde la principal terminar en la c/ Almendra (44.3*6.4*0.25)	5.67	m <sup>3</sup>			
1.04	Relleno en caliche para la C/2da desde la c/Almendra hasta c/ Principal(46.30*4.70*0.25)	43.52	m <sup>3</sup>			

PRESUPUESTO ORIGINAL DE PRESUPUESTO, ANALISIS DE COSTOS Y PRESUPUESTOS  
 GOBIERNO MUNICIPAL DE LOS ALAMOS

N°	PARTIDAS	CANTIDAD	UD	P. U.	VALOR	SUB-TOTAL
1.05	Relleno en granzote para la C/Almendra desde la circunvalacion (271.1*4.70*0.25)	254.83	m <sup>3</sup>			
1.06	Relleno en granzote para la C/peaton 7 desde la Almendra (92.8*6.00*0.25)	47.56	m <sup>3</sup>			
1.07	Relleno en granzote para la C/Peaton 8 desde Leonel Fernandez hasta el final (59.6*6.00*0.25)	71.52	m <sup>3</sup>			
1.08	Relleno en granzote para la C/ Peaton 9 desde la c/ Leonel Fernandez hasta el final (63.1*6.90*0.25)	87.08	m <sup>3</sup>			
1.09	Relleno en granzote para la C/Las Flores desde la leonel Fernandez hasta c/Juan Bosch (142.1*5.00*0.25)	142.10	m <sup>3</sup>			
<b>VII</b>	<b>LIMPIEZA FINAL</b>					
7.01	Limpieza general y final.	1.00	P.A.			
<b>SUB-TOTAL GENERAL FASE F</b>					<b>RD\$</b>	

**SUB-TOTAL GENERAL FASE A + FASE B + FASE C + FASE D + FASE E +FASE F** **RD\$**

**B GASTOS INDIRECTOS:**

1.000	DIRECCIÓN TÉCNICA Y RESP. CIVIL.	0.10	10.000	%	RD\$
1.001	GASTOS ADMINISTRATIVOS.	0.03	3.000	%	RD\$
1.002	SEGUROS Y FIANZAS.	0.03	2.500	%	RD\$
1.003	LIQUIDACIÓN Y PRESTS . LABORALES. Ley 686 CODIA 1X1000 Ley 6160 de 1963 para el estado y sus dependencias	0.01	1.000	%	RD\$
1.004		0.001	0.100	%	RD\$
1.005	ITBIS (Sobre el 10% Normas 07-2007, Articulo 4-Parrafo I)	0.18	18.000	%	RD\$

**SUB-TOTAL GASTOS INDIRECTOS.** **RD\$**

**TOTAL GENERAL.** **RD\$**

# PRESUPUESTO ORIGINAL

AYUNTAMIENTO MUNICIPAL DE LOS ALCAPIZOS

N°	PARTIDAS	CANTIDAD	UD	P. U.	VALOR	SUB-TOTAL
----	----------	----------	----	-------	-------	-----------

TOTAL GENERAL.

RD\$

### Notas:

- a) Presupuesto elaborado conforme a planos suministrados por el AMA.
- b) Presupuesto elaborado con precios y mano de obra vigentes hasta marzo de 2021.
- c) Los Adicionales generados Durante el proceso de construcción se reconocerán a través de comunicaciones escritas y firmadas por el Director, Antes de la ejecución de la misma, de lo contrario no será reconocida.
- d) Los Avances iniciales se descontaran en la primera cubicación.
- e) La ejecución de la obra será de días laborables, en secuencia.
- f) Los mantenimientos durante la ejecución de la misma serán responsabilidad de quien contrata.

Preparado Por:

  
Ing. Manuel Morales Vásquez

Enc. Dpto. De Análisis de Costo y Presupuesto

Datos Suministrados por:

  
Sr. Cesar Paula Frías

Enc. Supervisión de Obras del AMA

Autorizado por:

  
Ing. Freddy Manuel Dini Lebrón

Director de Obras Públicas Municipales

Ajudicado por:

  
Srta. Edennis Alejandra de la Cruz Perdomo

Supervisora de Obras del AMA